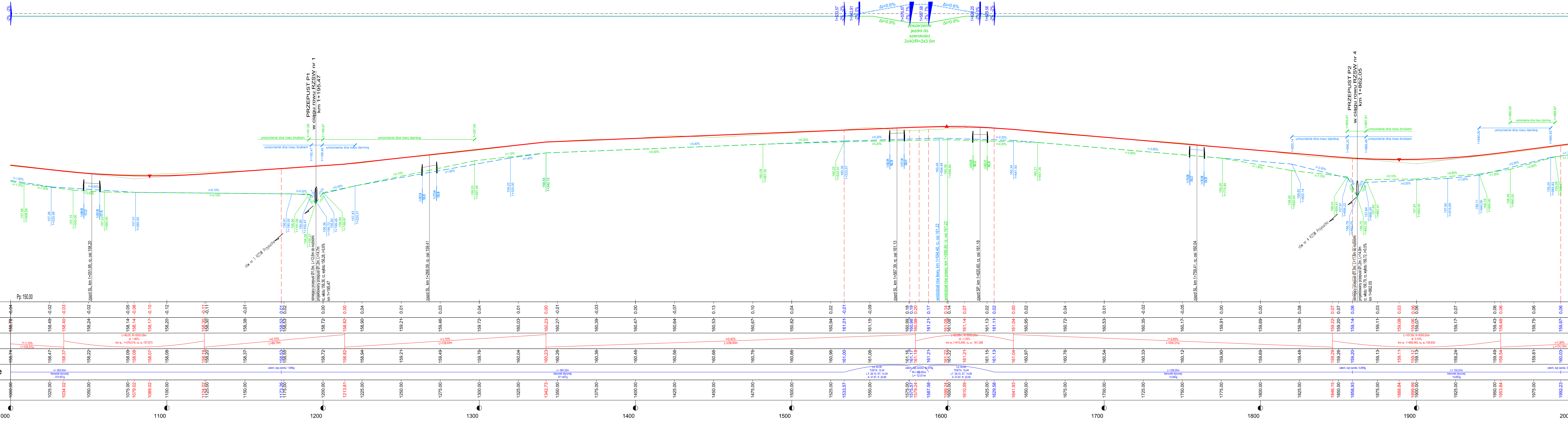
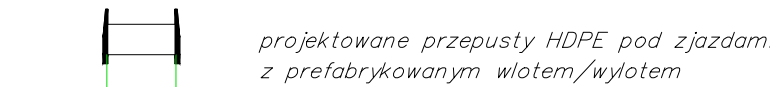


Rampa




- projektowana niweleta
- istniejący teren
- - - projektowane dno rowu lewego
- - - projektowane dno rowu prawego
- projektowany rów kryty lewy
- projektowany rów kryty prawy



projektowana rampa

----- krawędź lewa

 krawędź praw

		Inwestor: ZARZĄD POWIATU RADOMSKIEGO ul. T. Mazowieckiego 7 26-600 RADOM	
ul. Szczęśliwopole 97B, 61-306 Poznań adres do koresp.: ul. Sierpowa 17B, 61-307 Poznań tel. 022 299 886, fax: 022 678 53 02, e-mail: olpro@olp.pl			
Nazwa zamierzenia budowlanego:		ROZBUDOWA DROGI POWIATOWEJ NR 1115W PRZYTYK ZŁOŻUCHÓW – DO DROGI KRAJOWEJ NR 48 (odcinek od m. Przytyk do granic powiatu)	
Projektant:	mgr inż. Paweł Żywnica urzędnika do projektowania bez ograniczeń w specjalności drogowej	Nr zapisów:	WK/P/031/12/POOD/11
Projektant sprawdzający:	mgr inż. Radosław Rakiewicz urzędnika do projektowania bez ograniczeń w specjalności drogowej	WK/P/031/11/POOD/11	Rozbudowujący:
Treść rysunku:	PRZEKROJE PODŁUŻNE – droga powiatowa nr 1115W (odc. 1+000 – 2+400)		Nr rysunku:
Branta	Nr umowy	Data sporządzenia projektu	Skala
drogową	PZD.1253.38.20.01	06.2021	1:1000 (1:500)
UMOWA O WYKONANIE PRAC NADZORCZYCH I KONTROLNICTWA BUDOWY W ZAKRESIE REALIZACJI PROJEKTU: ROZBUDOWA DROGI POWIATOWEJ NR 1115W ZŁOŻUCHÓW – DO DROGI KRAJOWEJ NR 48 W ZAKRESIE REALIZACJI PROJEKTU: PRZEKROJE PODŁUŻNE – droga powiatowa nr 1115W (odc. 1+000 – 2+400)			